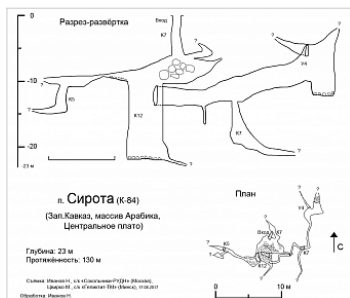


Районирование:

Абхазия > Гагрский район > Сирота

Большой Кавказ > Южного склона > Гагро-Бзыбская > Арабика > Западная Арабика > Сирота

Сирота (К-84)




Уровень доступа	Стандартный
Кадастровый номер	4325/4020-5
Альтернативный номер	-
Длина, м	130
Проективная длина, м	98
Глубина, м	23
Амплитуда, м	23

Генезис	Коррозионно-эрозионный
Вмещающие породы	Известняк
Геологический возраст вмещающих пород	J ₃ Верхняя Юра

КАРТЫ

Карты пещеры

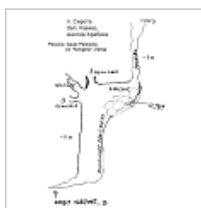
Основные карты



Разрез-развёртка и план

Съёмка: Иванов Н.
("Сокольники-РУДН"),
Цвирко М.
("Гилектит-ТМ"),
17.08.17. Обработка:
Иванов Н.

Архивные карты



Разрез

Съёмка
глазомерная,
С. Панкиене,
с\к
"Aenigma"
(Литва),
2006 г.

ОПИСАНИЕ

Геология и морфология

Вход представляет собой узкую вертикальную щель глубиной 8 м в борту большой воронки. Далее следует наклонный зал, заваленный глыбами, приводящий к основному колодцу глубиной 11 м и диаметром 3 м. На дне - сильный капеж, жидкая глина и узкая щель, из которой (дословно с литовского) "несильно дует ветер". Щель начали расширять. На данный момент впереди видно расширение хода. Он поворачивает в сторону и вниз. Слышно, как за поворотом капает вода. Это направление кажется наиболее перспективным.

Под потолком основного колодца есть еще три хода. Первый - низкая щель, в которую удалось проникнуть на 5-6 метров. Второй - меандр высотой 2 м, заканчивающийся через 10 метров колодцем 4 м. На дне - лужа и очень узкая щель. Третий ход - узкий меандр, уходящий вверх. Возможно, что он выходит на поверхность (видна свежая мокрая земля)

ИССЛЕДОВАНИЯ

История открытия и исследования

Имеет маркер К-84. Возможно, что эта небольшая пещера известна под другим названием.

КАТЕГОРИЯ СЛОЖНОСТИ И СПОРТИВНО-ТЕХНИЧЕСКОЕ ОПИСАНИЕ

Категория сложности

1

Категория уязвимости/доступа

A

Внес в ИПС - Иванов Николай 8 декабря 2025 в 03:12

Последнее обновление информации:
Иванов Николай - 24.02.2018 в 11:47