


Районирование:

Россия > Сибирский ФО > Хакасия Республика > Археологическая

Алтае-Саянская > Салаиро-Кузнецкая > Кузнецкого Алатау и Горной Шории > Июсский > Сыйско-Ефремкинский > Археологическая

Археологическая (Кириллинская)



Уровень доступа	Стандартный
Кадастровый номер	5424/8924-1
Альтернативный номер	Б1а-05
Длина, м	560
Глубина, м	38
Амплитуда, м	45

Генезис	Карстовый
Вмещающие породы	Осадочные, Карбонатные, Известняк
Геологический возраст вмещающих пород	Є Кембрий, V ₂ Верхний Венд

Краткое описание

Пещера расположена под скалой вблизи р. Малая Сья, около полукилометра дальше последних огородов.

Относительное превышение составляет 5 м. Форма входа щелевидная, ширина его 1 м, высота около 1 м. Вход ориентирован на северо-восток. Вход начинается классическим наклонным ходом в основании скалы. Катуска протяженностью около 5 метров выходит в наклонный гротик. В дальней правой части есть кольцевые ходы. Держась левой стороны выходим в основной грот пещеры. Дно со следами водотоков, отложения гравитационные. Слева имеются небольшие ходы, приуроченные к тектоническим трещинам. Грот оканчивается восходящим завалом.

Карты пещеры

Основные карты

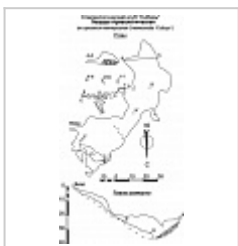


**План и разрез
(Медведев А.)**
Карта Медведева А.



**План и разрез
(Медведев А.)**
Топосъемка Медведева
А.

Архивные карты



План и разрез
План и разрез
спелеоклуба «Сибирь»



**План и разрез
(Цыкина Ж.)**
План и разрез Цыкиной

Геология и морфология

Мощность покрывающей толщи пород 30-40 м. Пещера образовалась в известняках верхнего протерозоя. Натечные образования встречаются редко. Это преимущественно корки в небольшом колодце первого грота. В конце пещеры на стенах и глыбовых завалах отмечаются коричневые потоки, напоминающие горное масло. На дне пещеры глыбовые завалы известняка, местами глина с мелкими обломками известняка. Пещера состоит из двух объемных гротов, соединенных низким крутонаклонным ходом. Дно входного грота ровное, второго – чашеобразное. В центральной его части – капеж.

Климат

Температура воздуха +5°C, относительная влажность воздуха около 95%.

ПЕЩЕРА И ЖИЗНЬ

Археологическая информация

В привходовом гроте обнаружена стоянка древнего человека. Найдены черепа людей, животных, предметы украшений и обломки гончарных изделий.

Биологическая информация (биота)


В конце пещеры наблюдается значительное скопление гуано летучих мышей. В пещере крупная популяция летучих мышей. Их изучением сейчас занимается Е. Болтухина в М.Сые.

ИССЛЕДОВАНИЯ

История открытия и исследования

Открыта в 60-е годы Виктором Стоценко и группой школьников в результате разбора входного завала.

ФОТОГРАФИИ



Вход

Автор: неизвестен



Вход

Автор: неизвестен

Внес в ИПС - Береженко Денис 19 Июня 2021 в 09:50