

### Районирование:

Россия > Сибирский ФО > Хакасия Республика > Виноградовская  
Алтае-Саянская > Салаиро-Кузнецкая > Кузнецкого Алатау и Горной Шории > Июсский >  
Сыйско-Ефремкинский > Виноградовская

# Виноградовская (Шахта Сыйская, Ефремкинская VI)



Уровень доступа	Стандартный
-----------------	-------------

Кадастровый номер	5424/8924-2
Альтернативный номер	Б1а-06

Длина, м	200
Глубина, м	82
Амплитуда, м	82

Генезис	Карстовый
Вмещающие породы	Осадочные, Карбонатные, Известняк

## Краткое описание

Пещера представляет собой шахту со сплошным пролетом 96 метров, осложненную боковым разломом - гротом Летучих мышей на глубине около 50 метров.


## КАРТЫ

### Карты пещеры

#### Основные карты



**Разрез и  
схема  
навески**  
Карта со  
схемой  
навески  
спелеоклуба  
Сибирь




**План и  
разрез  
(Медведев  
А.)**  
Топосъемка  
Медведева А.  
Компьютерная  
обработка  
Кириченко  
В.С.


## Архивные карты



**План и разрез**  
План и разрез



**План и разрез (Медведев А.)**  
План и разрез съемка Медведева



**План и разрез (Медведев А.)**  
Топосъемка Медведева А.

## ОПИСАНИЕ

### Геология и морфология

Пещера в основном лишена натечных образований. Однако в гроте Летучих мышей и на стенах вблизи дна имеются кораллиты. Грот Летучих мышей находится в стороне от традиционной трассы спуска, благодаря чему натеки в нем сохранились в относительной чистоте.

## ПЕЩЕРА И ЖИЗНЬ

### Биологическая информация (биота)

В пещере обитает большая колония летучих мышей. Постоянно в ней встречаются ушан.

## КАТЕГОРИЯ СЛОЖНОСТИ И СПОРТИВНО-ТЕХНИЧЕСКОЕ ОПИСАНИЕ

### Спортивно-техническое описание

В июне 1995 года группой спелеологов Томска, руководитель С.Репин, пробили пещеру под SRT. Однако схема навески требует доработки, так как длины ветвей сильно неравнозначны (от 4 до 25 метров), а веревка во многих местах касается стен. Трасса навески так же не оптимальна с точки зрения камнепадоопасности.

В пещере постоянно идут спонтанные камнепады, поэтому посещение ее многочисленными

группами не рекомендуется.

## ФОТОГРАФИИ



### Вход в пещеру

Входной провал  
шахты  
Виноградовская  
Автор: Величко  
С.

## ЭКСКУРСИОННАЯ ДЕЯТЕЛЬНОСТЬ

### Общие сведения

В пещере постоянно идут спонтанные камнепады, поэтому посещение ее многочисленными группами не рекомендуется.

**Внес в ИПС - Береженко Денис 7 декабря 2025 в 21:32**