


Районирование:

Россия > Сибирский ФО > Хакасия Республика > Находка

Алтае-Саянская > Салаиро-Кузнецкая > Кузнецкого Алатау и Горной Шории > Июсский > Сыйско-Ефремкинский > Находка

Находка



Уровень доступа	Стандартный
Кадастровый номер	5423/8922-1
Альтернативный номер	-
Длина, м	116
Глубина, м	32
Амплитуда, м	32

Генезис	Карстовый
Вмещающие породы	Осадочные, Карбонатные, Известняк
Сопутствующие породы	Осадочные, Аквалиты, Лед
Геологический возраст вмещающих пород	Є Кембрий

КАРТЫ


Карты пещеры

Основные карты



План и разрез (Медведев А.)

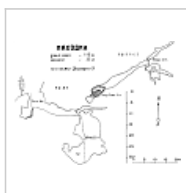
План и разрез съемка Медведева



План и разрез (Медведев А.)

Топосъемка Медведева А. Компьютерная обработка Кириченко В.С.

Архивные карты



План и разрез (Медведев А.)

Топосъемка Медведева А.

ОПИСАНИЕ

Геология и морфология

Вся пещера заложена по тектоническому нарушению, имеющего ориентацию юго-запад - северо-восток, лишь в средней части, перед уступом второго колодца на юго-восток почти перпендикулярно основному разлому отходит небольшая система ходов.

КАТЕГОРИЯ СЛОЖНОСТИ И СПОРТИВНО-ТЕХНИЧЕСКОЕ ОПИСАНИЕ

Спортивно-техническое описание

Пещера начинается 6-ти метровым провальным колодцем. Навеска осуществляется за одно из деревьев на его краю. За первым отвесом начинается субгоризонтальный участок, покрытый льдом. У юго-западной стены входного колодца имеется пятиметровое слепое колодцеобразное углубление, где несколько лет назад Томичи вели раскопки. Основное же продолжение пещеры выводит в небольшое расширение грот Каток, с идеально ровным ледяным полом, от сюда начинается второй отвес 22 метра глубиной. Крепление веревки осуществляется за расклиненное поперек колодца бревно. Колодец каминообразный. Хорошо проходится свободным лазанием. Однако страховка желательна!

ФОТОГРАФИИ



Вход в пещеру

Возле
входного
провала
пещеры
Находка
Автор:
Величко
Сергей

Внес в ИПС - Береженко Денис 7 декабря 2025 в 22:58