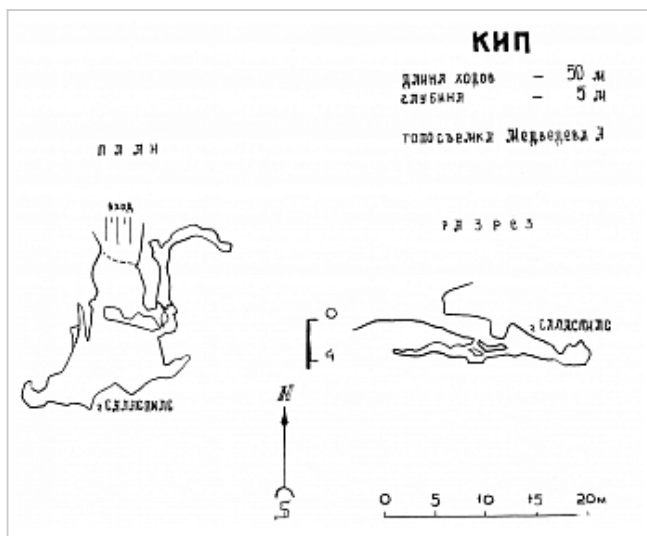


### Районирование:

Россия > Сибирский ФО > Хакасия Республика > КИП

Алтае-Саянская > Салаиро-Кузнецкая > Кузнецкого Алатау и Горной Шории > Июсский > Сыйско-Ефремкинский > КИП

## КИП

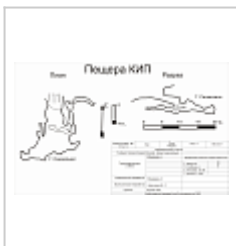


|                      |             |
|----------------------|-------------|
| Уровень доступа      | Стандартный |
| Кадастровый номер    | 5425/8925-2 |
| Альтернативный номер | Б1а-22      |
| Длина, м             | 50          |
| Глубина, м           | 5           |
| Амплитуда, м         | 5           |

## КАРТЫ

### Карты пещеры

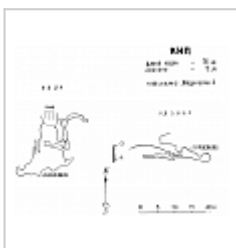
#### Основные карты



### План и разрез (Медведев А.)

Топосъемка Медведева А.  
Компьютерная обработка  
Кириченко В.С.

### Архивные карты



### План и разрез (Медведев А.)

Топосъемка Медведева А.

## ИССЛЕДОВАНИЯ

### История открытия и исследования

Описание от Вадима Вистингаузена:

КИП расширили на моих глазах осинниковцы и дали название. До этого геолог из Томска Никифоров (Скорее всего, из Абакана М. Никифоров. Примечание Гриднева) методом биолокации с поверхности определил ее крайние точки в плане. Снятый осинниковцами план с ними совпал. Низкий грот с расходящимися в стороны ползунками.

**Внес в ИПС - Береженко Денис 17 Сентября 2021 в 16:35**