


Районирование:

Россия > Южный ФО > Краснодарский Край > Большая Казачебродская
Большой Кавказ > Южного склона > Сочинская > Ахун-Ахштырский > Ахштырь > Большая Казачебродская

Большая Казачебродская (Ахштырская)



Уровень доступа	Стандартный
Кадастровый номер	4331/3959-13
Альтернативный номер	136-13
Длина, м	223
Проективная длина, м	160
Глубина, м	5
Площадь, м ²	480
Объем, м ³	1340
Амплитуда, м	5

Экскурсионная	
Памятник археологии Находится на территории памятника природы	
Генезис	Карстовый
Вмещающие породы	Известняк
Геологический возраст вмещающих пород	К, Верхний Мел

Краткое описание

Пещера находится на территории Сочинского Национального парка.

Памятник археологии федерального значения №2894 "Пещера Ахштырская, верхний палеолит" (Постановление Совета Министров РСФСР №1327 от 30.08.1960 г.)

В публикациях встречаются альтернативные названия - Ахштыркх, Мзымтинская, Верхне-Мзымтинская, Верхняя Мзымтинская, Казачебродская большая, Верхне-Казачебродская, Большая Ахштырская, Верхнемзымтинская, Верхняя Казачебродская.

КАРТЫ

Карты пещеры

Основные карты



План

Съемка:
Исаев В.А.
(СО РГО,
2001)
Источник:
Резван В.Д.,
Диденко
Н.В.
Ахштырская
пещера //
Сочинский
краевед. -
Вып. 12. -
Сочи: СО
РГО, 2004. -
С. 36-40.

Дополнительные карты



План и разрез

Источник: Клименко В.И.,
Резван В.Д., Дублянский
В.Н. Инженерно-
геологическое
районирование
территории развития
горного известнякового
карста для обоснования
защитных мероприятий. -
Сочи: ПНИИИС, 1991. -
Кн. 2. - 56 С.

3D модели пещеры

Основные модели



Akhshtyrskaya-cave-and-adjacent-territory
<https://sketchfab.com/3d-models/akhshtyrskaya-cave-and-adjacent-territory-f951ef12e2984121b7f2e8bdd15f1d4d>

ОПИСАНИЕ

Геология и морфология

Пещера Большая Казачебродская заложена в известняках верхнего мела. Полость имеет

сравнительно простую конфигурацию и представляет собой то расширяющийся до 4—5 м, то сужающийся до 1,5—2,0 м тоннель, заложенный по трещинам с простираем 270—290 и 0—20°. Высота пещеры 1—5 м.

В ближайшей части на дне полости залегает мощная толща термогравитационных отложений, представленных щебенкой и дресвой известняка.

В глубь пещеры увеличивается содержание глинистой фракции. В дальней части полости встречаются редкие натеки.

Вопрос происхождения Ахштырской пещеры до сих пор вызывает дискуссии среди ученых.

Уклон дна пещеры ко входу говорит как будто в пользу пещеры-источника. Однако, по мнению советского карстолога В.Н.Дублянского, более обоснованным является представление о том, что пещеры в бортах долин таких крупных рек как Мзымта «образованы при поглощении стока транзитных рек», то есть являются понорами, о чем говорит их фиксированное положение по отношению к современному уровню Мзымты, форма ходов, наличие окатанной гальки в пещерных отложениях. Вероятно предположить, что на разных этапах своего развития пещера выполняла и роль воклюза, и роль понора.

Гидрология

Пещера сухая. Капез.

ПЕЩЕРА И ЖИЗНЬ

Археологическая информация

Пещера сухая, использовалась палеолитическим человеком (эпоха мустье) как жилище. В пещере было выделено два культурных слоя эпохи мустье - верхний и нижний; установлены уровни обитания человека: в позднем палеолите - неолите; энеолите - бронзе; средневековье.

ИССЛЕДОВАНИЯ

История открытия и исследования

В 1903 году Ахштырскую пещеру посетил основатель Спелеологического общества Франции Эдуард Альфред Мартель.

Археологическое обследование пещеры осуществлялось в 1936 году - Замятниным С.Н., 1937-1938 году - Замятниным С.Н., Паничкиной М.З., 1961-1965 году - Паничкиной

М.З., Векиловой Е.А., Грищенко М.Н., 1978 году - советско-французский полевой семинар, 1996 - 2008 году - Кулаковым С.А., Поспеловой Г.А., Барышниковым Г.Ф., Гиря Е.Ю., Сапелко Т.В., Кульковой М.А.

Спелеологические исследования проведены сотрудниками Адлерской комплексной

лаборатории в 1959—1962 г.г., руководитель исследований Прокофьев С.С.

ПЕЩЕРА И ЧЕЛОВЕК

Сведения об экологическом состоянии. Посещаемость

В настоящее время является экскурсионным объектом.
Часто посещается туристами и экскурсантами.

Охранный статус

Памятник археологии, Находится на территории памятника природы

ДОКУМЕНТЫ ПО ПЕЩЕРЕ

Библиография

Библиография

Библиография

Библиография

Библиография

Библиография

Библиография

Библиография

Библиография

Библиография

Библиография


Библиография

Библиография

Библиография


Библиография
Библиография
Библиография
Библиография
Библиография
Библиография
Библиография
Библиография
Библиография
Библиография
Библиография
Библиография
Библиография
Библиография
Библиография
Библиография
Библиография
Библиография
Библиография
Библиография
Библиография

ФОТОГРАФИИ




Вход

Автор:
Е.В.Захаров




Вход

Автор:
Е.В.Захаров



Вход

Автор:
Е.В.Захаров



Вход

Автор:
Захаров
Е.В.

ЭКСКУРСИОННАЯ ДЕЯТЕЛЬНОСТЬ

Общие сведения

Внес в ИПС - Амеличев Геннадий 16 апреля 2026 в 23:47

Последнее обновление информации:

Захаров Евгений - 26.03.2020, 22.05.2023 в 16:07, 22.05.2023 в 16:08

Прохоренко Антон - 25.05.2023 в 20:54, 25.05.2023 в 21:02