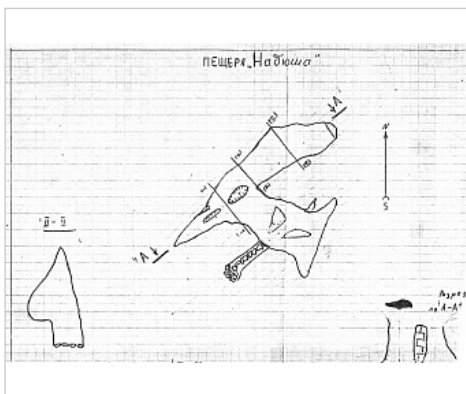


Районирование:

Россия > Сибирский ФО > Хакасия Республика > Надюша
Алтае-Саянская > Салаиро-Кузнецкая > Кузнецкого Алатау и Горной Шории > Июсский > Сыйско-Ефремкинский > Надюша

Надюша




Уровень доступа	Стандартный
Кадастровый номер	5424/8921-2
Альтернативный номер	Б1а-33
Глубина, м	12
Амплитуда, м	12


КАРТЫ

Карты пещеры

Основные карты



План
План
неизвестного
автора.



Разрез
Разрез
неизвестного
автора.

Внес в ИПС - Береженко Денис 12 июня 2026 в 02:30