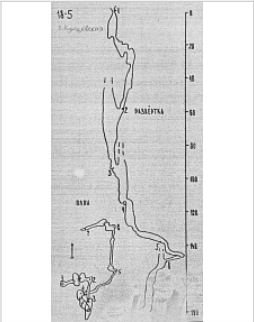


Районирование:

Россия > Южный ФО > Краснодарский Край > Кунцевская
Большой Кавказ > Осевой зоны > Черногорско-Фиштинская > Фишт > Южное плато > Кунцевская

Кунцевская



Уровень доступа	Стандартный
Кадастровый номер	4356/3955-2
Альтернативный номер	-
Длина, м	275
Проективная длина, м	120
Глубина, м	180
Площадь, м²	230
Объем, м³	2000
Широта	43.935950 43°56.157'
Долгота	39.922883 39°55.3730'
Высота над уровнем моря, м	-
Метод определения координат	Со схемы
Погрешность измерений, м	200


Генезис	Коррозионно-эрозионный
Вмещающие породы	Известняк
Наличие постоянных водотоков	Да

Краткое описание

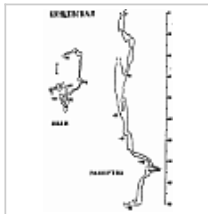
Входила в Кадастр карстовых полостей массива Фишт (1986 г.) под номером 18-5. Расположена на Южном плато горы Фишт. Основной вход находится под скальным обрывом, второй вход обычно забит снегом, он расположен на дне воронки. Координаты реконструированы по кадастровой карте 1986 г., оценка погрешности около 200 м. Пещера Кунцевская представляет собой спиральный меандрирующий канал с рядом последовательных колодцев и уступов. Кончается узкой щелью. Заложена в толстослоистых верхнеюрских известняках. Классифицирована как коррозионно-эрозионная шахта-понор. До глубины 37 м в полости обнаруживался снег, а с глубины 60 м - небольшой водоток с температурой 2 градуса. Натек в пещере нет.

КАРТЫ

Карты пещеры
Основные карты



Топосъемка
Топосъемка
из Кадастра
карстовых
полостей
массива
Фишт (1986
г.)



Топосъемка
Топосъемка из
сборника:
В.Н.Дублянский
и др. Крупные
карстовые
полости СССР. -
1987

ИССЛЕДОВАНИЯ

История открытия и исследования

Полость открыта и впервые обследована экспедицией Дома пионеров Кунцевского района Москвы (руководитель Д.Л.Никифоров) в 1975 г.

Описание пещеры Кунцевская приведено в сборнике: В.Н.Дублянский и др. Крупные карстовые полости СССР. III. Спелеологические провинции Большого и Малого Кавказа. - ВИНТИ, 1987.

По версии этого сборника, первооткрывателями пещеры являются спелеологи Москвы и Свердловска. На самом деле, вряд ли стоит сомневаться в первенстве ребят Никифорова. Очень уж характерное у пещеры название. По названиям станций Филевской линии Московского метро названия давал именно этот коллектив. А вот авторами первой топосъемки действительно могли быть участники экспедиции под эгидой Центральной секции спелеотуризма (ЦСС) в 1975 г., как это написано у Дублянского и соавторов. Можно предположить, что более взрослые спелеологи пришли на помощь подросткам из группы Никифорова в этом нелегком деле.

Пещера Кунцевская входила в Каталог наиболее крупных карстовых полостей Лагонакского нагорья (Приложение к книге: С.П.Лозовой. Лагонакское нагорье. - Краснодар, 1984). Там морфометрия пещеры несколько отличается от Кадастра 1986 г., но не сильно, а глубина 180 м совпадает.

По Перечню классифицированных пещер (составитель Ю.А.Шакир, 1989 г.), как и по С.П.Лозовому, пещере Кунцевская присвоена категория сложности (трудности) 2Б.

Внес в ИПС - Зотов Юрий 7 декабря 2025 в 09:50