


## Районирование:

Россия > Сибирский ФО > Хакасия Республика > Кинжальная  
Алтае-Саянская > Салаиро-Кузнецкая > Кузнецкого Алатау и Горной Шории > Кузнецкий >  
Аскизский > Портал-Хабзасский > Кинжальная

# Кинжальная



Уровень доступа	Стандартный
Кадастровый номер	5326/8944-1
Альтернативный номер	Б3а-04
Длина, м	5.5
Глубина, м	10.5

Генезис	Карстовый, Коррозионно-эрозийный
Вмещающие породы	Мраморизованный известняк
Геологический возраст вмещающих пород	Є, Нижний Кембрий


## Краткое описание

Пещера представляет собой вертикальный камин с узким входом между камней в днище плоской воронки. Глубина камина 10,5м, ширина по длинной оси 5,5, по короткой оси около 2м. Дно камина заполнено землей.

## КАРТЫ

### Карты пещеры

#### Основные карты



**Кинжальная**  
Съемка  
пещеры  
1981г

#### Дополнительные карты



**Кинжальная**  
Один из  
вариантов  
копий съемки  
пещеры

## ИССЛЕДОВАНИЯ

### История открытия и исследования


Пещера вскрыта в 1981 году новокузнецкими спелеологами в воронке, показанной охотником. Чтобы достать случайно упавший в пещеру нож, пришлось разобрать камни на входе и спуститься за ним, что и стало причиной названия пещеры.

## ПЕЩЕРА И ЧЕЛОВЕК

### Сведения об экологическом состоянии. Посещаемость

Не посещается

## ФОТОГРАФИИ



### Вход в Кинжальную

Возле входа в  
пещеру  
Кинжальная  
Автор: Бурмак  
И.

**Внес в ИПС - Величко Сергей 1 июля 2026 в 11:20**

Последнее обновление информации:

**Величко Сергей** - 16.05.2017 в 17:39